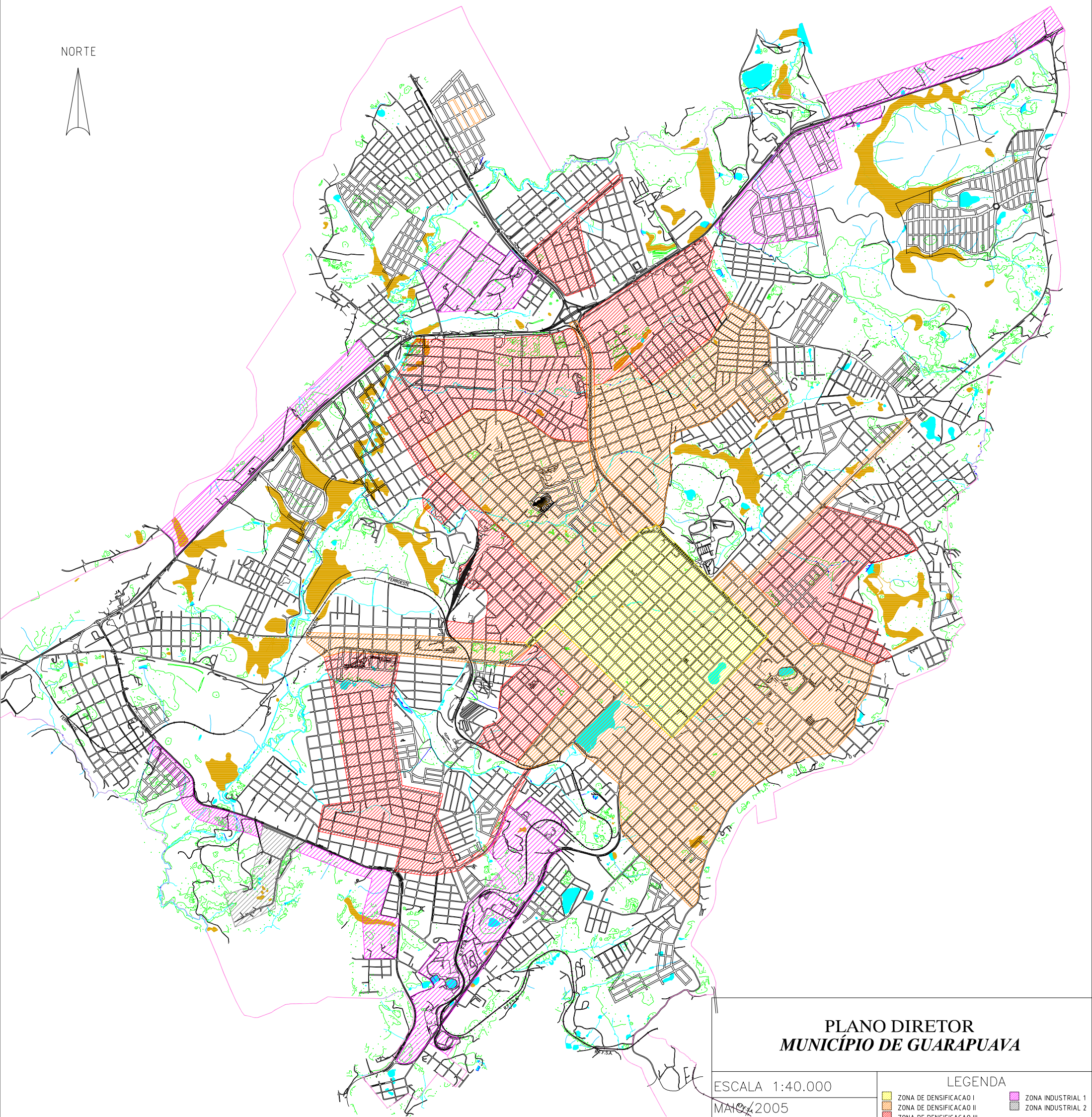


NORTE













**PLANO DIRETOR
MUNICÍPIO DE GUARAPUAVA**

ESCALA 1:40.000

MAIO/2005

LEGENDA

- | | |
|---|---|
|  ZONA DE DENSIFICACAO I |  ZONA INDUSTRIAL 1 |
|  ZONA DE DENSIFICACAO II |  ZONA INDUSTRIAL 2 |
|  ZONA DE DENSIFICACAO III | |
|  ZONA PARA URBANIZACAO | |
|  ZONAS PRIORITARIAS (parcelamento e edificacão compulsórias) | |
|  1-FUNDO DE VALE - PRESERVACAO AMBIENTAL | |
|  2-ÁREAS VERDES - PRESERVACAO AMBIENTAL | |
|  3-SOLOS TURFOSOS - PRESERVACAO AMBIENTAL | |

SECRETARIA MUNICIPAL DE HABITACAO E URBANISMO
Centro de Planejamento Urbano de Guarapuava
Departamento de Terras e Cartografia